

Общие сведения

«СОГЛАСОВАНО»  
Глава администрации МО г.п.Атиг

  
\_\_\_\_\_/Т.В.Горнова/  
«08» июля 2022 г.

«УТВЕРЖДАЮ»  
Директор МКОУ СОШ №8 пгт. Атиг

  
\_\_\_\_\_/С.В.Романова/  
«08» июля 2022 г.

«СОГЛАСОВАНО»  
Начальник ОГИБДД МО МВД  
России «Ниженсергинский»

  
\_\_\_\_\_/А.В.Бабкин/  
«\_\_» \_\_\_\_\_ 20\_\_ г.

# ПАСПОРТ

дорожной безопасности

*Муниципального казенного общеобразовательного учреждения  
средней общеобразовательной школы №8 пгт. Атиг*

2022год

Полное наименование ОО: Муниципальное казенное общеобразовательное учреждение средняя общеобразовательная школа №8 пгт. Атиг

Тип образовательной организации: казенное учреждение

Юридический адрес: 623075, Свердловская область, Нижнесергинский район, пгт.Атиг, ул.Гагарина, 19

Фактический адрес: 623075, Свердловская область, Нижнесергинский район, пгт.Атиг, ул.Гагарина, 19

Руководители образовательной организации:

Директор (заведующий): Романова Светлана Валерьевна, т. 89089008110

Заместитель директора по учебно-воспитательной работе: Захарова Ирина Юрьевна, т.89043878779

Ответственные работники муниципального органа образования:

Симоненко Геннадий Геннадьевич, т. 83439821361

Ответственные от  
Госавтоинспекции:

инспектор  
(должность)

Колясникова И.В.  
(фамилия, имя, отчество)

89089193635  
(телефон)

(должность)

(фамилия, имя, отчество)

(телефон)

Ответственные работники за мероприятия по профилактике

детского травматизма: учитель ОБЖ Вражкина Н.А., т.89506375216

Руководитель или ответственный  
работник дорожно-эксплуатационной

организации, осуществляющей  
содержание улично-дорожной  
сети (УДС)\*

МБУ «Собр», т.83439823284

Руководитель или ответственный  
работник дорожно-эксплуатационной  
организации, осуществляющей  
содержание технических средств  
организации дорожного  
движения (ТСОДД)\*

МБУ «Собр», т.83439823284

Количество обучающихся (учащихся, воспитанников): 278

Наличие уголка по БДД - есть в наличии (вестибюль 1, 2 этажа)

Наличие класса по БДД - класса по БДД нет, занятия проводятся на уроках ОБЖ

Наличие автогородка (площадки) по БДД - нет

Наличие автобуса в образовательной организации – имеется

Владелец автобуса- МКОУ СОШ №8 пгт.Атиг

Время занятий в образовательной организации:

1-ая смена: 8 час. 00 мин. – 15 час. 30 мин. (период)

внеклассные занятия: 17 час. 00 мин. – 19 час. 00 мин. (период)

Телефоны оперативных служб: Полиция 8(34398) 2-33-02  
Пожарная часть 8(34398) 2-33-01  
Больница 8(34398) 2-33-03

## Содержание

---

\* Дорожно-эксплуатационные организации, осуществляющие содержание УДС и ТСОДД, несут ответственность в соответствии с законодательством Российской Федерации (Федеральный закон «О безопасности дорожного движения» от 10 декабря 1995 г. № 196-ФЗ, Кодекс Российской Федерации об административных правонарушениях, Гражданский кодекс Российской Федерации)

## I. План-схемы образовательной организации (сокращение – ОО).

1. Район расположения образовательной организации, пути движения транспортных средств и детей (обучающихся).
2. Организация дорожного движения в непосредственной близости от образовательной организации с размещением соответствующих технических средств организации дорожного движения, маршруты движения детей и расположение парковочных мест.
3. Маршруты движения организованных групп детей от образовательной организации к стадиону, парку или спортивно-оздоровительному комплексу.
4. Пути движения транспортных средств к местам разгрузки/погрузки и рекомендуемые безопасные пути передвижения детей по территории образовательной организации.

## II. Информация об обеспечении безопасности перевозок детей специальным транспортным средством (автобусом).

1. Общие сведения.
2. Маршрут движения автобуса образовательной организации.
3. Безопасное расположение остановки автобуса у образовательной организации.

## III. Приложения.

План-схема пути движения транспортных средств и детей при проведении дорожных ремонтно-строительных работ вблизи образовательной организации.

I. План-схемы МКОУ СОШ№8 р.п. Атиг.  
 1. Район расположения образовательной организации, пути движения транспортных средств и детей (обучающихся).



Внимание, дети!



Уступите дорогу



Ограничение максимальной скорости



Обгон запрещен



Ограничение максимальной скорости



Главная дорога



Искусственная неровность



Пешеходный переход



Место остановки автобуса



Светофор нерегулируемого перекрестка










Пути движения транспортных средств;



Пути движения детей в/из образовательную организацию

2. Схема организации дорожного движения в непосредственной близости от МКОУ СОШ №8 р.п. Атиг с размещением соответствующих технических средств организации дорожного движения, маршрутов движения детей.



- |                                                                                     |                                      |                                                                                      |                                                      |
|-------------------------------------------------------------------------------------|--------------------------------------|--------------------------------------------------------------------------------------|------------------------------------------------------|
|  | Искусственная неровность             |  | Пути движения транспортных средств;                  |
|  | Пешеходный переход                   |  | Пути движения детей в/из образовательную организацию |
|  | Место остановки автобуса             |  | Ограждение территории школы                          |
|  | Светофор нерегулируемого перекрестка |                                                                                      |                                                      |

### 3. Маршруты движения организованных групп детей от образовательной организации к стадиону.








— Ограждение территории школы

— Пути движения детей

4. Пути движения транспортных средств к местам разгрузки/погрузки и рекомендуемые безопасные пути передвижения детей по территории образовательной организации.



-  Пути движения транспортных средств по территории
-  Ограждение территории школы
-  Пути движения детей
-  Въезд/выезд транспортных средств
-  Место разгрузки/погрузки



## II. Информация об обеспечении безопасности перевозок детей специальным транспортным средством (автобусом).

(при наличии автобуса(ов))

### 1. Общие сведения

Реестровый номер специализированного транспортного средства

Z8X22435SE0000102

Марка Citroen JUMPER

Модель 22435S-04

Государственный регистрационный знак КЕ 901 66

Год выпуска 2014 Количество мест в автобусе 20

Соответствие конструкции требованиям, предъявляемым к школьным автобусам: соответствует

### 1.2. Сведения о водителе автобуса

Фамилия, имя, отчество	Дата принятия на работу	Стаж вождения ТС категории D	Дата предстоящего медицинского осмотра	Период проведения стажировки	Сроки повышение квалификации	Допущенные нарушения ПДД
Романов Евгений Евгеньевич	01.09.2020г.	9 лет – общий, «Д» - 3 года	18.10.2023г.	-	с 15.09.2021г. по 24.09.2021г.	Отсутствуют

### 1.3. Организационно-техническое обеспечение

1) Лицо, ответственное, за обеспечение безопасности дорожного движения): Завьялова Татьяна Николаевна

(Ф.И.О.)

Назначено приказ от 23.10.2018г. №100/1

(дата)

прошло аттестацию протокол №31 от 19.06.2019г.

(дата)

2) Организация проведения предрейсового медицинского осмотра водителя осуществляет: Чуваткина Ольга Владимировна

(Ф.И.О. специалиста)

на основании договора об оказании платных медицинских услуг от 10.01.2022г. №ПД 9 действительного до 31 декабря 2022г.

3) Организация проведения предрейсового технического осмотра транспортного средства:

осуществляет \_\_\_\_\_ механик \_\_\_\_\_ Макеев Михаил Викторович  
(Ф.И.О. специалиста)

на основании приказа от 01.10. 2020г. №152

действительного до \_\_\_\_\_ бессрочно \_\_\_\_\_.  
(дата)

4) Дата очередного технического осмотра: октябрь 2022г.

5) Место стоянки автобуса в нерабочее время – школьный гараж

Меры, исключаящие несанкционированное использование – видеонаблюдение, сторож

#### **1.4. Сведения о владельце автобуса**

Юридический адрес: 623075, Свердловская область, Нижнесергинский район, пгт. Атиг, ул.Гагарина, 19

Фактический адрес: 623075, Свердловская область, Нижнесергинский район, пгт. Атиг, ул. Гагарина, 19

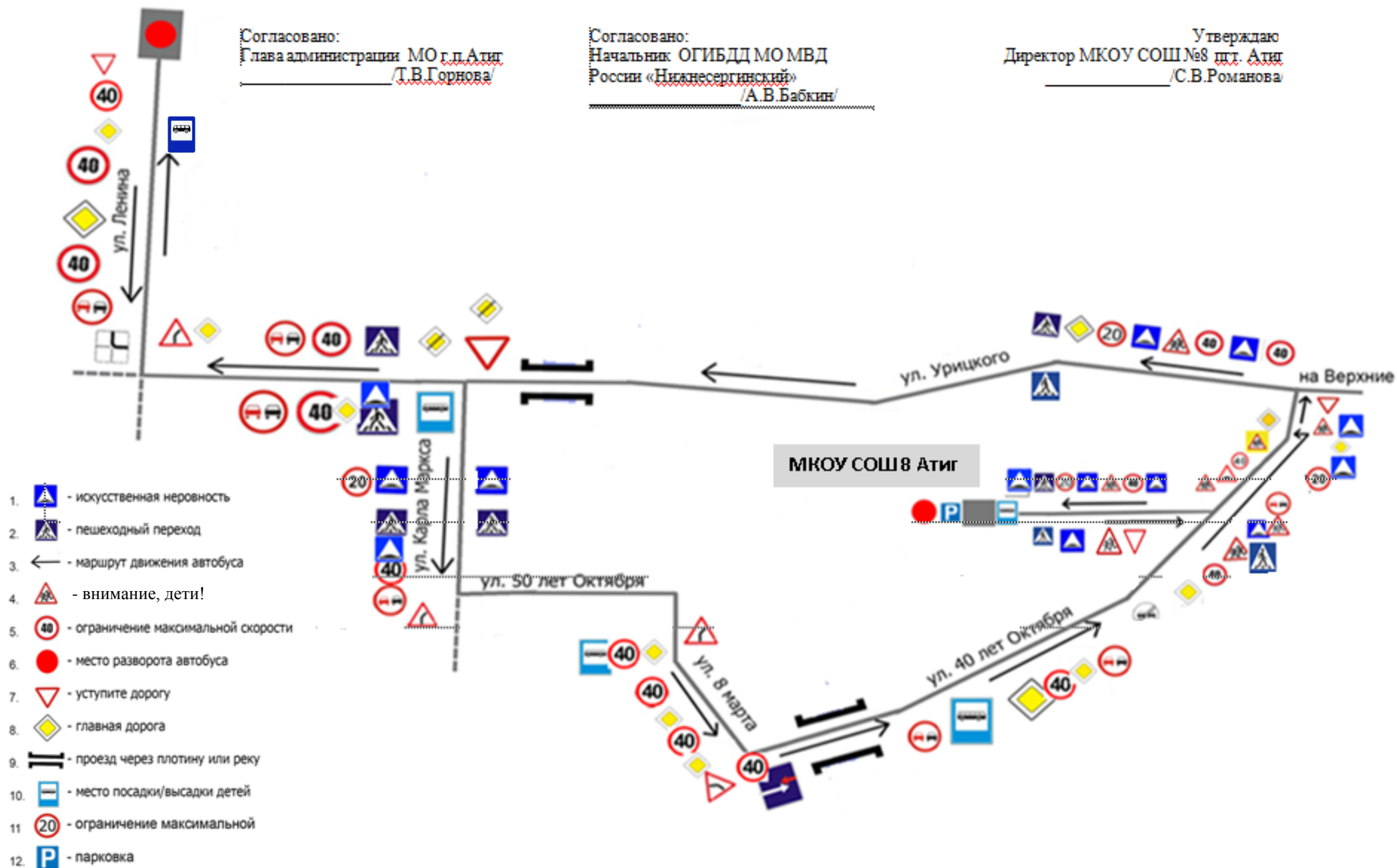
Телефон ответственного лица - 8(34398) 2-31-95

## Схема движения автобуса МКОУ СОШ №8 пгт. Атиг

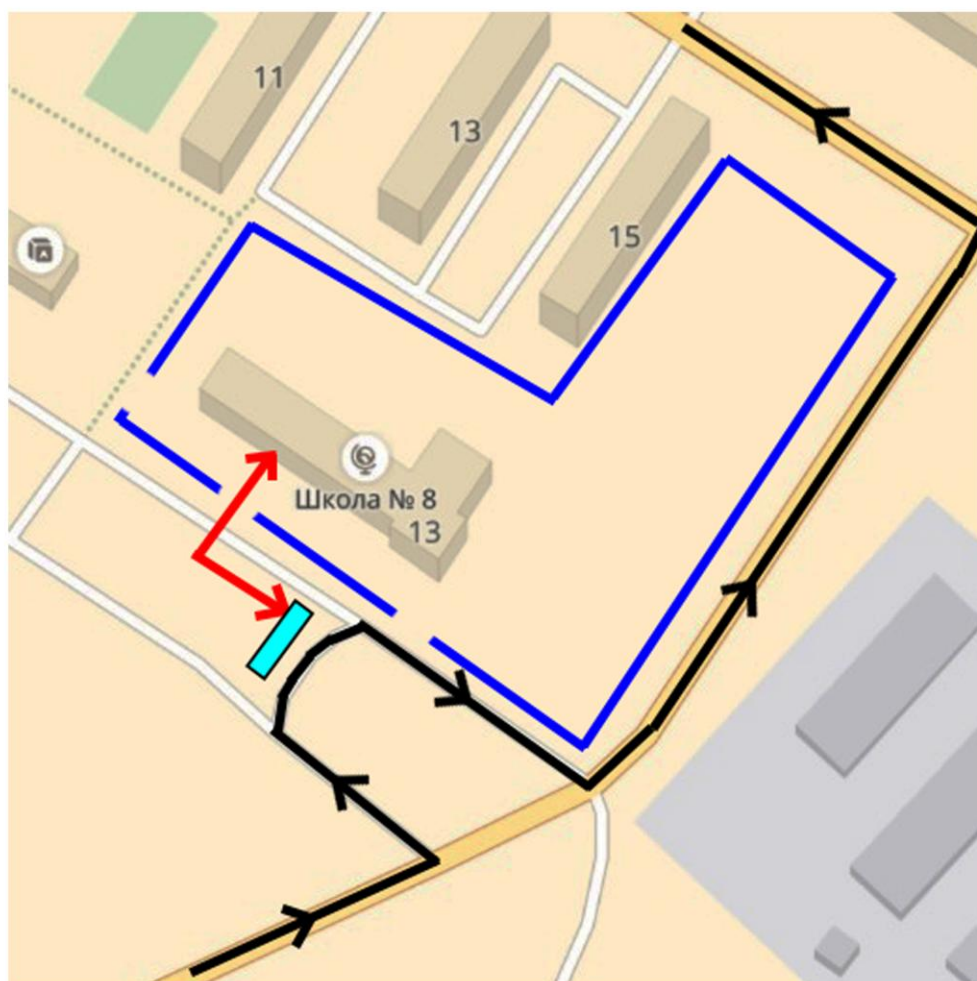
Согласовано:  
Глава администрации МО г.д.Атиг  
/Т.В.Горнова/

Согласовано:  
Начальник ОГИБДД МО МВД  
России «Нижегородский»  
/А.В.Бабкин/

Утверждаю  
Директор МКОУ СОШ №8 пгт. Атиг  
/С.В.Романова/



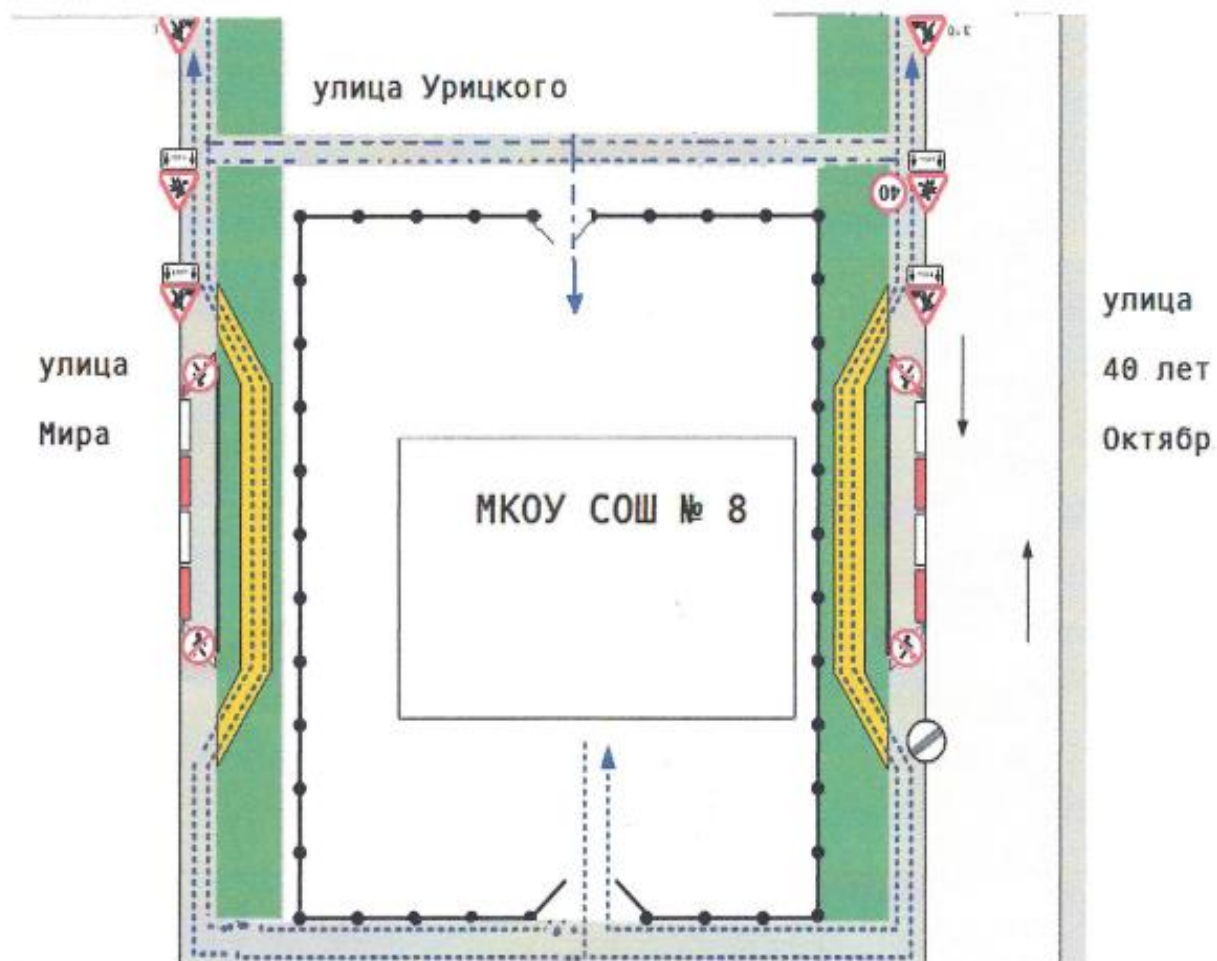
## Безопасное расположение остановки автобуса









-  Пути движения детей
-  Ограждение территории школы
-  Маршрут движения автобуса
-  Место посадки/высадки детей

## Приложение

### План-схема пути движения транспортных средств и детей при проведении дорожных ремонтно-строительных работ вблизи образовательной организации



- |                                                                                                                                           |                       |                                                                                                                          |
|-------------------------------------------------------------------------------------------------------------------------------------------|-----------------------|--------------------------------------------------------------------------------------------------------------------------|
|  - временная пешеходная дорожка                        | <b>улица Гагарина</b> |  - дети                              |
|  - направление движения транспортного потока           |                       |  - дорожные работы                   |
|  - рекомендуемое направление движения детей (учеников) |                       |  - ограничение максимальной скорости |
|  - движение пешеходов запрещено                        |                       |                                                                                                                          |
|  - конец зоны всех ограничений                         |                       |                                                                                                                          |